

«Согласовано»  
Главный архитектор  
администрации  
муниципального района  
Уфимский район  
Республики Башкортостан



Для подписания 30 октября 2011г.  
А. В. Ковшов

Приложение №1  
к решению Совета  
сельского поселения  
Таптыковский сельсовет  
Уфимский район  
Республики Башкортостан

№ 4.6 от 30.12. 2011 г.

**МУНИЦИПАЛЬНОЕ УНИТАРНОЕ ПРЕДПРИЯТИЕ  
«АГЕНТСТВО ЗЕМЛЕПОЛЬЗОВАНИЯ И АРХИТЕКТУРЫ  
УФИМСКОГО РАЙОНА»**

**ПРАВИЛА ЗЕМЛЕПОЛЬЗОВАНИЯ И ЗАСТРОЙКИ  
СЕЛЬСКОГО ПОСЕЛЕНИЯ ТАПТЫКОВКИЙ  
СЕЛЬСОВЕТ  
МУНИЦИПАЛЬНОГО РАЙОНА  
УФИМСКИЙ РАЙОН  
РЕСПУБЛИКИ БАШКОРТОСТАН**

009-11-ПЗЗ

СТАДИЯ ПРОЕКТ

ТОМ II

ДИРЕКТОР  
МУП «АЗИА УФИМСКОГО РАЙОНА»



А. Т. ГАЛЯУТДИНОВ

НАЧАЛЬНИК ОТДЕЛА  
ПЕРСПЕКТИВНОГО РАЗВИТИЯ  
МУП «АЗИА УФИМСКОГО РАЙОНА»

К. И. ПАЛИЧЕВ

МР Уфимский район  
2011 год

## ИЛЛЮСТРАТИВНЫЕ МАТЕРИАЛЫ

### **Приложение 1.**

Карта градостроительного зонирования территории сельского поселения Таптыковкий сельсовет муниципального района Уфимский район Республики Башкортостан в части границ территориальных зон.

Схема градостроительного зонирования территорий.

### **Приложение 2.**

Сельское поселение Таптыковкий сельсовет. Схема границ зон с особыми условиями использования территорий по природно-экологическим и санитарно-гигиеническим требованиям.

Территории лесных массивов.

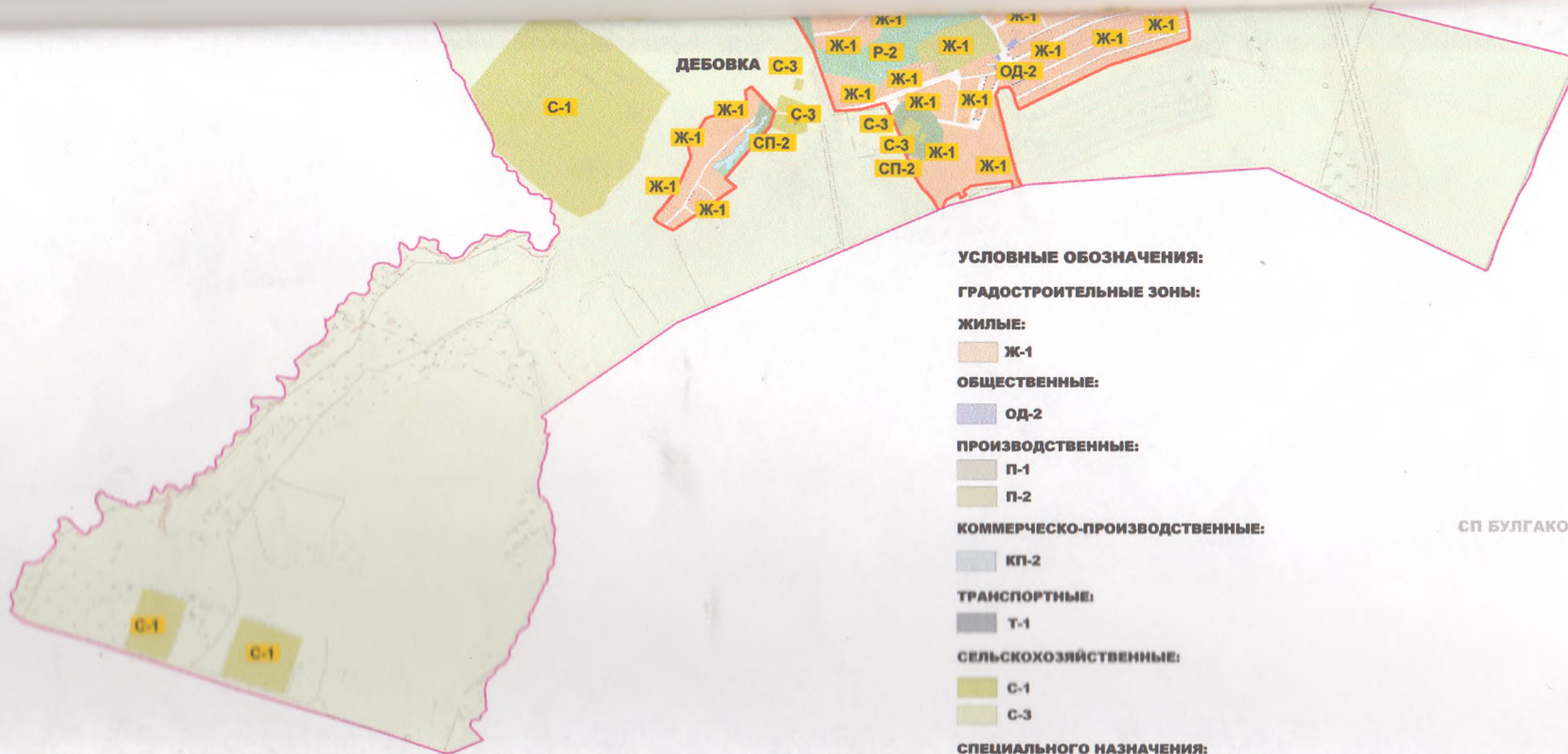
### **Приложение 3.**

Сельское поселение Таптыковкий сельсовет. Схема границ зон с особыми условиями использования территорий по градостроительным требованиям.

Зоны архитектурного контроля.

Историко-архитектурный регламент.





**УСЛОВНЫЕ ОБОЗНАЧЕНИЯ:**

**ГРАДОСТРОИТЕЛЬНЫЕ ЗОНЫ:**

**ЖИЛЫЕ:**

Ж-1

**ОБЩЕСТВЕННЫЕ:**

ОД-2

**ПРОИЗВОДСТВЕННЫЕ:**

П-1

П-2

**КОММЕРЧЕСКО-ПРОИЗВОДСТВЕННЫЕ:**

КП-2

**ТРАНСПОРТНЫЕ:**

Т-1

**СЕЛЬСКОХОЗЯЙСТВЕННЫЕ:**

С-1

С-3

**СПЕЦИАЛЬНОГО НАЗНАЧЕНИЯ:**

СП-1

СП-2

**РЕКРЕАЦИОННЫЕ:**

Р-1

Р-2

**ОБЩЕГО ПОЛЬЗОВАНИЯ:**

ОП-1

— ГРАНИЦА ЗЕМЕЛЬ  
СП ТАПТЫКОВСКИЙ СЕЛЬСОВЕТ

Р-2 ИНДЕКСЫ И НОМЕРА  
ГРАДОСТРОИТЕЛЬНЫХ ЗОН

зона сельхозназначения,  
регламенты не установлены

территория Гослесфонда,  
регламенты не установлены

СП БУЛГАКОВСКИЙ СЕЛЬСОВЕТ

# ТАПТЫКОВСКИЙ СЕЛЬСОВЕТ

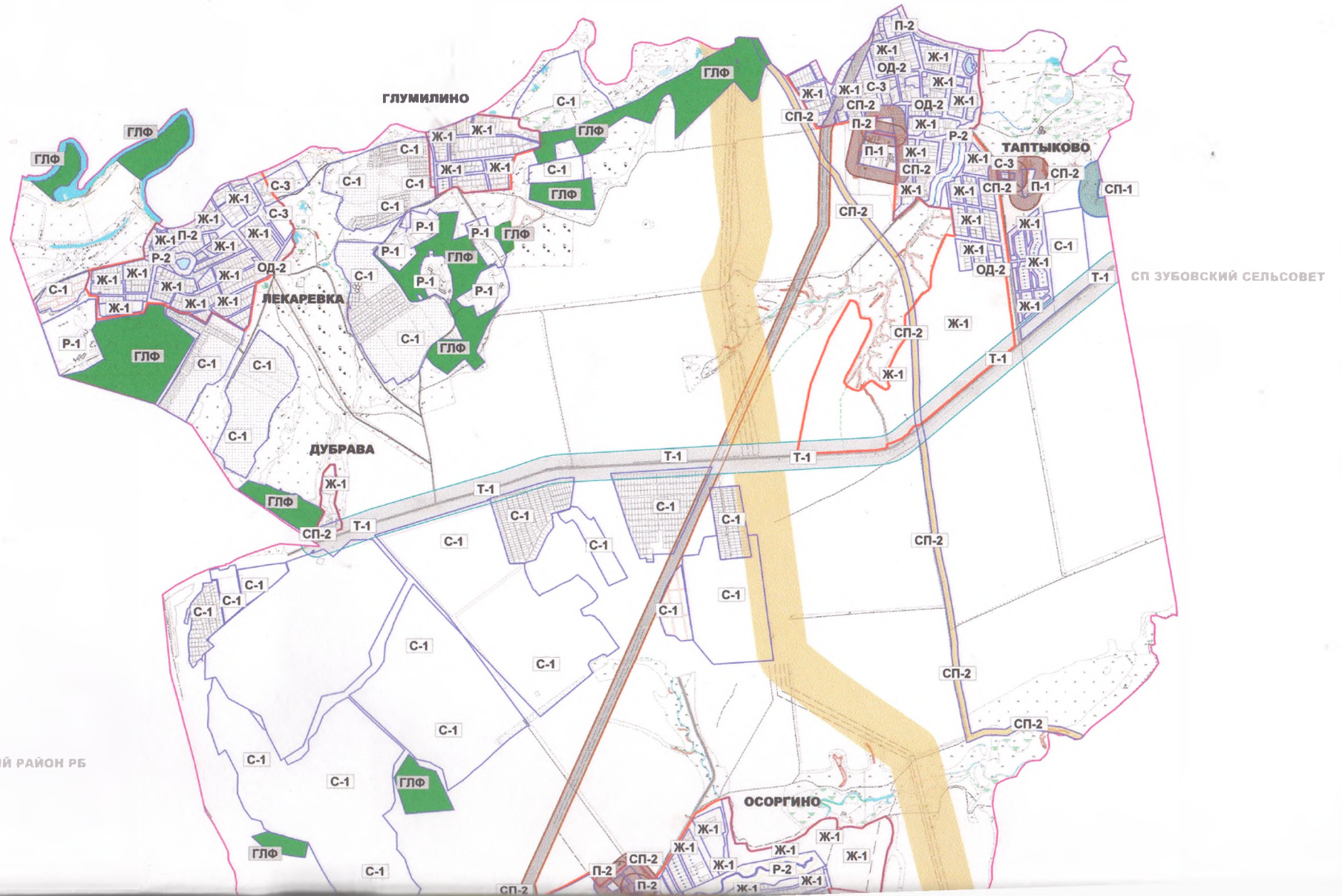
## МУНИЦИПАЛЬНЫЙ РАЙОН УФИМСКИЙ РАЙОН

### РЕСПУБЛИКА БАШКОРТОСТАН

#### КАРТА ГРАНИЦ ЗОН С ОСОБЫМИ УСЛОВИЯМИ ИСПОЛЬЗОВАНИЯ ТЕРРИТОРИЙ ПО ПРИРОДНО-ЭКОЛОГИЧЕСКИМ И САНИТАРНО-ГИГИЕНИЧЕСКИМ ТРЕБОВАНИЯМ

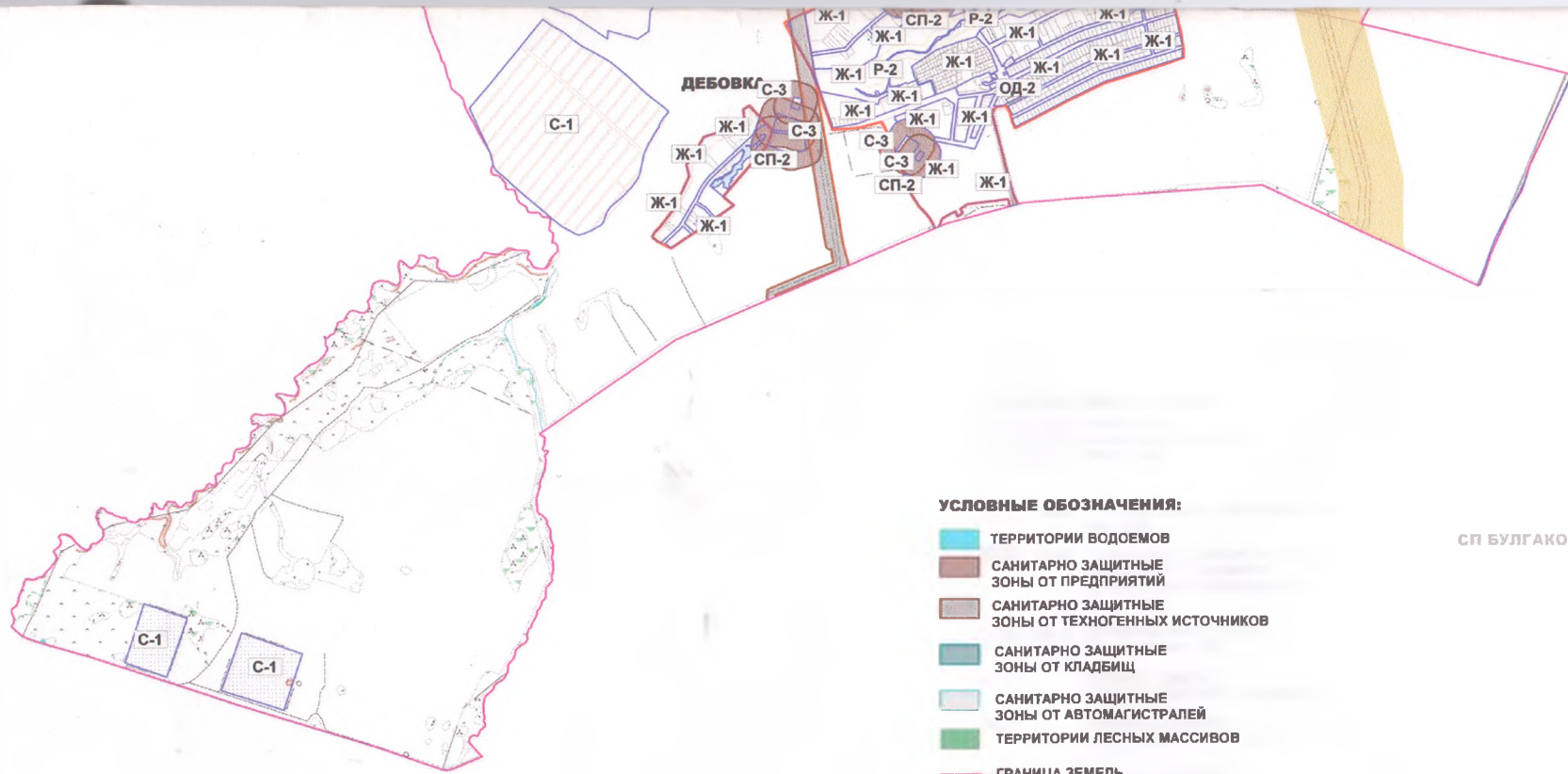
СП ЖУКОВСКИЙ СЕЛЬСОВЕТ

СП ЮМАТОВСКИЙ СЕЛЬСОВЕТ



СП ЗУБОВСКИЙ СЕЛЬСОВЕТ

ЧИШМИНСКИЙ РАЙОН РБ



**УСЛОВНЫЕ ОБОЗНАЧЕНИЯ:**

- ТЕРРИТОРИИ ВОДОЕМОВ
- САНИТАРНО ЗАЩИТНЫЕ ЗОНЫ ОТ ПРЕДПРИЯТИЙ
- САНИТАРНО ЗАЩИТНЫЕ ЗОНЫ ОТ ТЕХНОГЕННЫХ ИСТОЧНИКОВ
- САНИТАРНО ЗАЩИТНЫЕ ЗОНЫ ОТ КЛАДЕЙ
- САНИТАРНО ЗАЩИТНЫЕ ЗОНЫ ОТ АВТОМАГИСТРАЛЕЙ
- ТЕРРИТОРИИ ЛЕСНЫХ МАССИВОВ
- ГРАНИЦА ЗЕМЕЛЬ СП ТАПТЫКОВСКИЙ СЕЛЬСОВЕТ
- Р-2 ИНДЕКСЫ И НОМЕРА ГРАДОСТРОИТЕЛЬНЫХ ЗОН

СП БУЛГАКОВСКИЙ СЕЛЬСОВЕТ



