



КАРАР

ПОСТАНОВЛЕНИЕ

«18» январь 2022 й. № 11 «18» январь 2022 г.

О разработке проекта планировки территории части кадастрового квартала 02:47:140201 ограниченного с южной стороны ул. Новая, с западной стороны ул. Садовая, с восточной стороны ул. Въездная, с северной стороны ул. Набережная, в районе земельного участка с кадастровым номером 02:47:140201:315 в д. Глумилино сельского поселения Таптыковский сельсовет муниципального района Уфимский район Республики Башкортостан

В соответствии со статьями 45, 46 Градостроительного кодекса Российской Федерации, а также с учетом обращения гр. Шайбакова Р.Ф. (вх. № 309 от 21.12.2021 г.)

ПОСТАНОВЛЯЮ:

1. Разрешить разработку проекта планировки территории части кадастрового квартала 02:47:140201 ограниченного с южной стороны ул. Новая, с западной стороны ул. Садовая, с восточной стороны ул. Въездная, с северной стороны ул. Набережная, в районе земельного участка с кадастровым номером 02:47:140201:315 в д. Глумилино сельского поселения Таптыковский сельсовет муниципального района Уфимский район Республики Башкортостан, ориентировочная площадь проектирования 3,07 га.

2. Обязать заказчика:

2.1. До начала проектирования выполнить в установленном порядке в необходимом объеме инженерно-геодезические изыскания;

2.2. Представить на рассмотрение в управление архитектуры и градостроительной деятельности администрации муниципального района Уфимский район Республики Башкортостан, разработанный и согласованный, в установленном порядке, проект планировки территории в течение одного года со дня принятия настоящего постановления;

2.3. Представить необходимые материалы для проведения публичных слушаний по проекту планировки территории, принять участие и обеспечить присутствие проектной организации на публичных слушаниях, по проекту планировки территории, указанного в п.1 настоящего постановления, в установленном законодательством порядке;

2.4. В целях формирования Государственной информационной системы обеспечения градостроительной деятельности Республики Башкортостан (ГИСОГД РБ) в соответствии с распоряжением Правительства Республики Башкортостан от 14 января 2019 от №10-р, предоставить в управление архитектуры и градостроительной деятельности администрации муниципального района Уфимский район Республики Башкортостан один экземпляр отчетов о выполненных инженерных изысканиях и документации по планировке территории (в том числе в электронном виде) в целях формирования информационной системы обеспечения градостроительной деятельности (ИСОГД).

В соответствие с требованиями пунктов 25, 27, 28 Постановления Правительства РФ от 13.04.2020 №279 «Об информационном обеспечении градостроительной деятельности»:

Текстовые сведения, документы, материалы размещаются в информационной системе в форматах PDF, (DOC, DOCX, TXT, RTF, XLS, XLSX, ODF, XML);

Растровая модель представляется в форматах TIFF, (JPEG, PDF) вместе с файлом о географической информации в форматах IDF, (TAB, SHP, SXF MID/MIF, QGS);

Векторная модель представляется в форматах IDF, (XML, GML, MID/MIF, TAB, SHP, QGS, SXF вместе с файлами описания RSC).

3. Предупредить заказчика:

3.1. Проектирование и строительство конкретных объектов производится в соответствии с Правилами землепользования и застройки сельского поселения Таптыковский сельсовет муниципального района Уфимский район Республики Башкортостан после разработки и утверждения проекта планировки и проекта межевания территории в установленном порядке;

3.2. В случае невыполнения пунктов 2.1, 2.2, 2.3, 2.4 настоящее постановление утрачивает силу.

4. Опубликовать данное постановление в газете «Уфимские Нивы» и разместить на официальном сайте сельского поселения Таптыковский сельсовет муниципального района Уфимский район Республики Башкортостан в сети «Интернет».

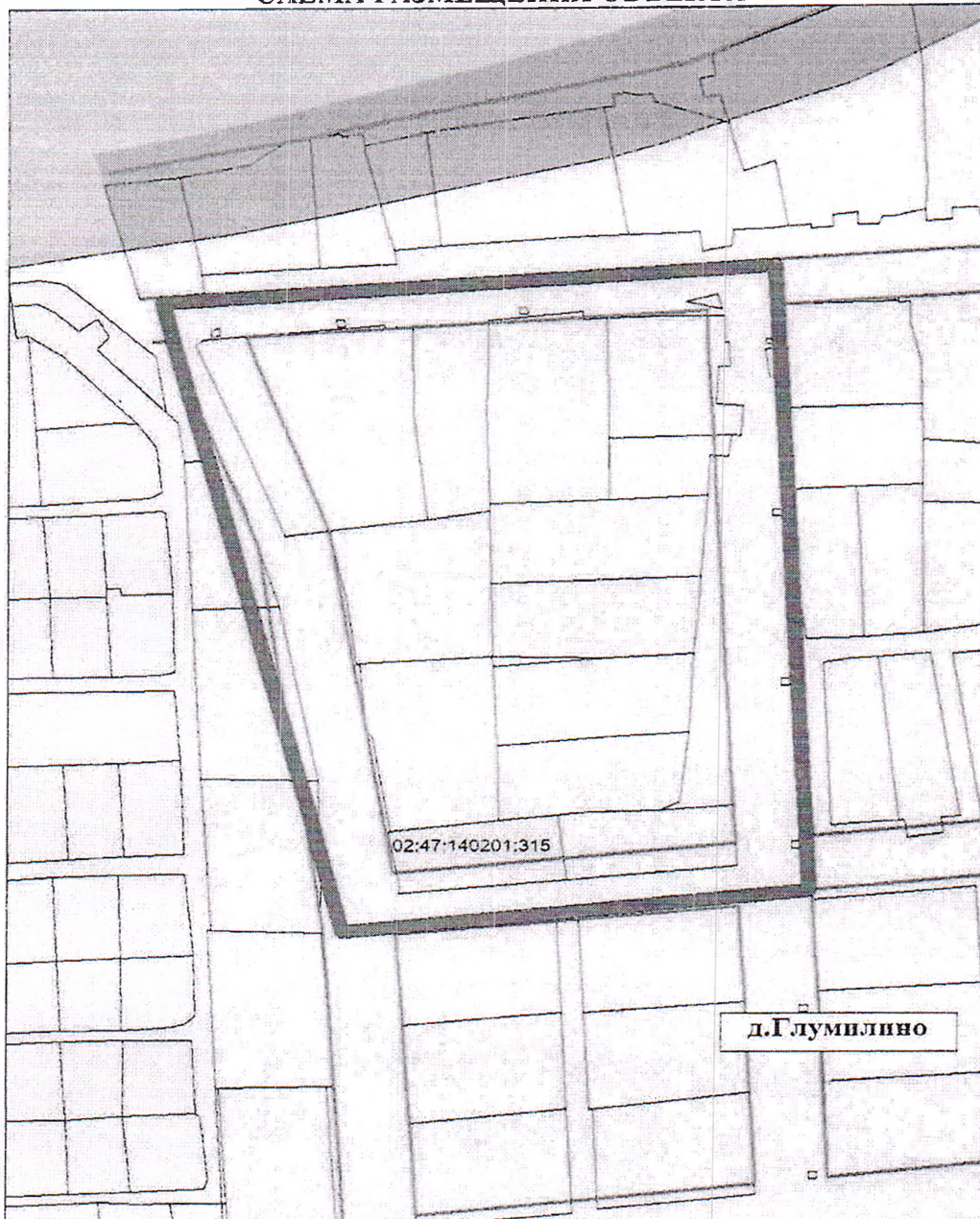
5. Контроль за исполнением настоящего постановления оставляю за собой.

Глава администрации
сельского поселения









Р.Ф. Самигуллин

СХЕМА РАЗМЕЩЕНИЯ ОБЪЕКТА



Красные линии
 Границы проектирования

Управление архитектуры и градостроительной деятельности Администрации МР Уфимский район РБ МАУ «Управление землеустройства, архитектуры и строительства МР Уфимский район РБ»	Приложение к постановлению главы сельского поселения Таптыковский сельсовет МР Уфимский район РБ № <u>14</u> от <u>12.01.</u> 2022г				Шайбаков Р.М.	
	Должность	Подпись	Дата	Фамилия		
	И.о. начальника управления – главного архитектора			Р.М. Магафуров	Масштаб	Произв.
	Заместитель начальника отдела			В.И. Низамова	Лист	1
	Исполнитель			Р.И. Хамзин		